





















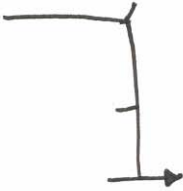
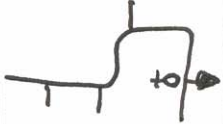







| Point n° | Azimuth | Distance jusqu'au point suivant | Distance totale | Descriptif | Tracé |
|----------|---------|---------------------------------|-----------------|--|---|
| 1 | 148 | 250 | 250 | Le point de départ est situé à la Malle-Poste, Rue du Bois de Goesnes à Marchin 085/25-19-04 En sortant du manège, descendre la route vers la gauche. Aller jusqu'au 2ième chemin à gauche. |  |
| 2 | 070 | 301 | 551 | Prendre ce chemin. Après un tournant en angle droit vers la droite, aller jusqu'au 1er chemin à gauche. |  |
| 3 | 056 | 1210 | 1761 | Prendre ce chemin à gauche. Traverser un carrefour et continuer par le chemin qui descend. Aller jusqu'à la route. |  |
| 4 | 043 | 99 | 1860 | Prendre la route vers la gauche sur quelques mètres pour vous engager dans la route à droite. Aller jusqu'à un Y avec un chemin. |  |


| | | | | | |
|----|-----|------|-------|---|---|
| 25 | 129 | 794 | 19895 | Prendre à droite pour arriver sur un espace dégagé où il faut prendre à gauche entre une maison et un mur de ferme. Aller jusqu'à la 1ère route à gauche. |  |
| 26 | 275 | 372 | 20267 | Monter cette route et aller jusqu'à un T. |  |
| 27 | 005 | 1062 | 21329 | Prendre à droite, traverser un carrefour. Monter la route jusqu'au T après l'église. |  |
| 28 | 246 | 1275 | 22604 | Prendre à gauche la route qui tourne à droite pour aboutir à un espace vert. Le contourner par la gauche pour atteindre le point diamétralement opposé à celui par lequel on l'a abordé. Poursuivre la descente jusqu'au carrefour suivant. |  |
| 29 | 251 | 1259 | 23863 | Traverser ce carrefour. Longer le manège. Continuer tout droit par le chemin qui, après avoir tourné en angle droit vers la droite, traverse un gué. Aller jusqu'à la route. |  |

| | | | | | |
|----|-----|------|-------|--|---|
| 20 | 313 | 1115 | 14443 | Prendre à droite, rejoindre une route (à la chapelle Saint Servais), continuer dans le prolongement du chemin suivi, traverser un carrefour et aller jusqu'au 1er chemin à gauche (à la croix) (Tahire). |  |
| 21 | 287 | 1017 | 15460 | Prendre ce chemin et aller jusqu'à un T (en haut de la côte). |  |
| 22 | 040 | 1204 | 16664 | Prendre à droite et aller jusqu'au 2ième chemin à gauche (peu après la ferme). |  |
| 23 | 336 | 612 | 17276 | Descendre ce chemin. Lorsqu'il rejoint une route, poursuivre dans la même direction. Passer devant le château puis au dessus d'un ruisseau et aller jusqu'à la route à droite, juste après ce pont. |  |
| 24 | 013 | 1825 | 19101 | Prendre cette route qui se transforme en chemin. Traverser une route et continuer le chemin jusqu'au T avec une autre route. |  |

| | | | | | |
|----|-----|------|-------|---|---|
| 15 | 128 | 111 | 9275 | Devant l'église, prendre à gauche et aller jusqu'à un Y. |  |
| 16 | 213 | 722 | 9997 | Prendre à droite la rue qui descend vers un gué. Le traverser, suivre le chemin vers la gauche et remonter dans le bois jusqu'au haut de la côte (assez dure) où se situe un croisements de chemins en lisière de bois. |  |
| 17 | 239 | 1683 | 11680 | Prendre à droite le chemin qui longe le bois. Continuer tout droit en lisière de bois jusqu'à un T avec une route. |  |
| 18 | 142 | 106 | 11786 | Prendre cette route vers la gauche jusqu'au 1er chemin à droite. |  |
| 19 | 232 | 1542 | 13328 | Prendre ce chemin qui aboutit à la lisière d'un bois, tourne à droite pour longer la lisière puis pénétre à gauche dans le bois. Aller jusqu'au croisement avec un chemin empierré. |  |

| | | | | | |
|----|-----|------|------|--|---|
| 10 | 105 | 433 | 4933 | Prendre cette route qui descend assez fort. Aller jusqu'au tournant de la route à droite. Dans le prolongement de la route suivie, vers l'extérieur, débute un chemin. |  |
| 11 | 084 | 294 | 5227 | Descendre ce chemin (descente assez abrupte et traversée par une rigole transversale). Aller jusqu'à la route. |  |
| 12 | 067 | 302 | 5529 | Prendre la route dans la continuation du chemin descendu. Passer au dessus du ruisseau. La route y forme un S. Aller jusqu'au 1er chemin à droite. |  |
| 13 | 141 | 1796 | 7325 | Prendre ce chemin, monter dans le bois. A la sortie de celui-ci, continuer vers la droite jusqu'à un T. |  |
| 14 | 142 | 1839 | 9164 | Prendre à gauche et aller jusqu'à l'église de Vyle et Tharoul. |  |

| | | | | | |
|---|-----|------|------|---|---|
| 5 | 064 | 540 | 2400 | Prendre la branche de gauche (càd le chemin). Si la barrière est fermée et que vous ne pouvez pas passer sur le côté, vous pouvez continuer par la route. Aller jusqu'à un Y. |  |
| 6 | 181 | 380 | 2780 | Prendre à droite jusqu'à un T. |  |
| 7 | 078 | 1087 | 3867 | Prendre à gauche. Traverser la route et aller jusqu'au 1er chemin de terre à droite. |  |
| 8 | 217 | 558 | 4425 | Prendre ce chemin et aller jusqu'à un T avec la route. |  |
| 9 | 233 | 175 | 4600 | Prendre la route vers la droite et aller jusqu'à la 1ère route à gauche. |  |

| | | | | | |
|----|--------------------------|-----|-------|--|---|
| 30 | 339 | 610 | 24473 | Prendre la route en face de soi et la remonter jusqu'au point de départ. |  |
| 31 | Relais de la Malle Poste | | | | |
| 32 | | | | | |
| 33 | | | | | |
| 34 | | | | | |