




















Point n°	Azimuth	Distance jusqu'au point suivant	Distance totale	Descriptif	Tracé
1	134	740	740	Le point de départ est situé au manège de la Golette à Rendeux. En sortant du manège, prendre la rue vers la gauche et aller jusqu'au 1 ^{er} carrefour (Ronzon)	
2	203	68	808	Prendre à gauche jusqu'à un Y.	
3	174	310	1118	Prendre la branche de gauche. Aller jusqu'à un T.	
4	133	1305	2423	Prendre à gauche. Ignorer tout chemin à gauche jusqu'à un Y dans le bois.	

5	185	1071	3494	Prendre à gauche. Continuer tout droit jusqu'à un T.	
6	240	1247	4741	Prendre à droite et rejoindre la route à l'entrée d'Hodister.	
7	248	623	5364	Prendre à droite et aller jusqu'à un T dans Hodister.	
8	226	433	5797	Prendre à gauche et aller jusqu'à un Y à la sortie du village.	
9	269	212	6009	Prendre à droite jusqu'au Y suivant.	

10	299	584	6593	Prendre à droite, passer devant le réservoir et aller jusqu'au 1 ^{er} croisement suivant.	
11	332	969	7562	Prendre à droite et traverser le bois jusqu'au 3 ^{ième} croisement de chemins.	
12	283	1303	8865	Prendre à gauche. A la sortie du bois. Ce chemin se transforme en route. Continuer jusqu'à sa jonction avec une autre route.	
13	237	2877	10742	Prendre la route vers la gauche. Ignorer les 2 routes partant vers la gauche. Aller jusqu'au 1 ^{er} croisement avec des chemins.	
14	341	1265	12007	Prendre le chemin à droite. Monter dans le bois. Ignorer 2 chemins à gauche. Aller jusqu'à un Y avec une route.	

15	293	655	12662	Continuer tout droit. Ce chemin rejoint une route dans un tournant.	
16	330	1571	14233	Prendre la route vers la droite n(Inzéfrins). Possibilité de pic-nic à l'entrée du bois. Continuer sur la route jusqu'à un croisement.	
17	289	549	14782	Prendre à gauche jusqu'à un Y.	
18	305	2511	17293	Prendre à gauche et aller jusqu'à la route à Ménil-Favay.	
19	003	86	17379	Prendre la route vers la gauche jusqu'au 1 ^{er} chemin à droite.	

20	119	1105	18484	Prendre ce chemin et aller jusqu'au Y après le 1 ^{er} croisement.	
21	090	2074	20558	Prendre à droite et aller tout droit jusqu'à la sortie du bois, au T.	
22	015	635	21193	Prendre à gauche jusqu'à la 1 ^{ère} rue à droite.	
23	096	1263	22456	Prendre cette rue jusqu'à la grand route (Hamoul).	
24	156	1683	24139	Attention à la circulation sur cette route. Prendre la grand route vers la droite. Aller jusqu'à la 3 ^{ième} route à droite (longeant la propriété d'un château).	

25	215	971	25110	Prendre cette rue. Prendre toujours à gauche (à chaque carrefour) jusqu'au manège.	